



FEJÉR MEGYEI KORMÁNYHIVATAL

Ügyiratszám: FE/NEF/2955-*8* /2021.

Ügyintézőnk: Horváth Rita

Telefon: 22/511-720/201

Tárgy: Az O.Z.O.R.A. Fesztivál 2018 Kft. (1103 Budapest, Múzeum krt. 17. I/14.) által üzemeltetett OZORA Fesztivál tó természetes fürdőhely fürdővízprofiljának megállapítása

Válaszában kérem, szíveskedjék ügyiratszámunkra hivatkozni!

HATÁROZAT

A Fejér Megyei Kormányhivatal Népegészségügyi Főosztálya (8000 Székesfehérvár, Mátyás király körút 13.) a fürdővízprofil felülvizsgálatára és frissítésére irányuló hivatalból indított eljárásában az **OZORA Fesztivál tó fürdővizének tekintetében**

a fürdővízprofilot az alábbiak szerint állapítom meg:

1. A fürdővíz neve: OZORA Fesztivál tó

2. A fürdővíz rövid neve: OZORA Fesztivál tó

3. A fürdővíz azonosító jele:

4. A monitoring pont elhelyezkedése:

GPS X1 koordináta: 46.776021

GPS Y1 koordináta: 18.431535

5-6. Az illetékes hatóság megnevezése, elérhetősége:

Fürdővíz felügyeletében illetékes: Fejér Megyei Kormányhivatal Népegészségügyi Főosztály

Postacím: 8007 Székesfehérvár Pf.: 56.

Levelezési cím: 8000 Székesfehérvár, Mátyás király krt. 13.

Központi telefonszám: 06-22/511-720

Email cím: titkarsag.nepegeszsegugy@fejer.gov.hu

Környezetvédelmi hatóság: Közép-dunántúli Környezetvédelmi Természetvédelmi

Felügyelőség

Postacím: 8002 Székesfehérvár Pf.: 137

Levelezési cím: 8000 Székesfehérvár, Hosszúsétatér 1.

Központi telefonszám: 06-22/514-300, Fax: 22/313-564

Email cím: kozepdunantuli@zoldhatosag.hu

8000 Székesfehérvár, Szent István tér 9., Tel.: 22/526-900, Fax: 22/526-905, e-mail: hivatal@fejer.gov.hu

Fejér Megyei Kormányhivatal Népegészségügyi Főosztály

Ügyintézés helye: 8000 Székesfehérvár, Mátyás király krt. 13. Telefon: 22-511-720 vagy 22-314-090

E-mail: titkarsag.nepegeszsegugy@fejer.gov.hu Hivatali Kapu: FMKHNEPEG 536555342

Ügyfélfogadás: Hétfő: 10:00-12:00 és 12:30-15:00 Szerda: 8:00-12:00 és 12:30-15:00 Péntek: 8:00-12:00

Első fokú vízvédelmi hatóság: Fejér Megyei Katasztrófavédelmi Igazgatóság Igazgató-helyettesi szervezet Területi Vízügyi Hatóság

Postacím: 8050 Székesfehérvár, Pf.: 947

Levelezési cím: 8000 Székesfehérvár, Szt. Flórián krt. 2.

Központi telefonszám: 06-22/512-150, Fax: 22/512-168

Email cím: fejer.vizugy@katved.gov.hu

7. A fürdővíz aktuális osztályozása: besorolás alatt

8. A fürdővízprofil soron következő felülvizsgálata: minősítéstől függően

9. A felülvizsgálat indoka: A természetes fürdővizek minőségi követelményeiről, valamint a természetes fürdőhelyek kijelöléséről és üzemeltetéséről szóló 78/2008. (IV. 3.) Korm. rendelet 6. § (1) bekezdése alapján szükséges a fürdővíz profil megállapítása a rendelet 5. számú mellékletének alapján.

10. Tagállam: Magyarország

11. Megye: Fejér megye

12. Település megnevezése: Igar-Dádpusztá

13. A víz földrajzi neve: OZORA Fesztivál tó (záportározó)

14. A cianobaktérium és makrofiton szaporodási potenciáljának értékelése:

Az algák mennyisége (a-klorofill koncentráció) jellemzően magasabb, mint a 78/2008. (IV. 3.) Korm. rendelet 1. számú mellékletében a cianobaktérium dominancia esetében a kiváló (10 µg/l), illetve jó (25 µg/l) vízminőséghez rendelt határérték, 2021-ben a hatósági minta a-klorofill értéke nem haladta meg a tűrhető vízminőséghez rendelt értéket (50 µg/l).

Az FMKH Népegészségügyi Főosztály rendelkezésére álló 2021. évi fürdővíz minták önkontroll vizsgálati eredményei:

E.coli/100 ml					Enterococcus/100 ml				
07.15	07.30	08.02	08.03	08.06	07.15	07.30	08.02	08.03	08.06
77	981	195	144	158	95	170	86	61	270

8000 Székesfehérvár, Szent István tér 9., Tel.: 22/526-900, Fax: 22/526-905, e-mail: hivatal@fejer.gov.hu

Fejér Megyei Kormányhivatal Népegészségügyi Főosztály

Ügyintézés helye: 8000 Székesfehérvár, Mátyás király krt. 13. Telefon: 22-511-720 vagy 22-314-090

E-mail: titkarsag.nepegeszsegugy@fejer.gov.hu Hivatali Kapu: FMKHNEPEG 536555342

Ügyfélfogadás: Hétfő: 10:00-12:00 és 12:30-15:00 Szerda: 8:00-12:00 és 12:30-15:00 Péntek: 8:00-12:00

Az FMKH Népegészségügyi Főosztály rendelkezésére álló 2021. évi fürdővíz minták hatósági vizsgálati eredményei:

E.coli/100 ml	Enterococcus/100 ml	a-klorofill µg/l
07.28	07.28	07.28
1681	461	45,3

15. Rövid távú szennyezés veszélye:

A hirtelen lezúduló eső a környező mezőgazdasági művelés alá vont területekről a csapadékvíz bevezető árkon (Névtelen árok) keresztül szennyeződést moshat be.

16. Egyéb a fürdővízprofil megállapítása szempontjából fontos információkat és térképeket jelen határozat 1. számú melléklete tartalmazza.

Az ügyben a Fejér Megyei Katasztrófavédelmi Igazgatóság Hatósági Osztály (8000 Székesfehérvár, Szt. Flórián krt. 2.) szakhatóságként jár el, és a szakhatósági állásfoglalásában az alábbiakat állapította meg:

„1. A Fejér Megyei Kormányhivatal Népegészségügyi Főosztálya által az OZORA Fesztivál 2018. Kft. (1103 Budapest, Múzeum krt. 17. I/14.) által üzemeltetett OZORA Fesztivál tó természetes fürdőhely fürdővízprofil felülvizsgálatára irányuló, hivatalból indított eljárásban megállapítom, hogy a fürdővíz minőségét károsan befolyásoló vízbevezetés a fürdőhely területén, illetve környezetében nem található, így

szakhatósági hozzájárulásomat feltétel nélkül megadom.

2. Jelen szakhatósági állásfoglalás más jogszabályi kötelezettség alól nem mentesít.
3. Jelen szakhatósági állásfoglalás ellen önálló jogorvoslatnak nincs helye, az a határozat, illetve az eljárást megszüntető végzés elleni jogorvoslat keretében támadható meg.”

E döntés a közléssel véglegessé válik.

A határozatot sérelmező ügyfél jogsérelemre hivatkozva, a határozat közlésétől számított 30 napon belül közigazgatási pert indíthat keresetlevél benyújtásával. A keresetlevelet a Fejér Megyei Kormányhivatal Népegészségügyi Főosztályánál kell benyújtani. A jogi képviselővel eljáró fél, valamint a gazdálkodó szervezet a keresetlevelet kizárólag elektronikus úton, a <https://e-kormanyablak.kh.gov.hu> honlapon keresztül elektronikus űrlap használatával köteles benyújtani. A keresetlevelet a Veszprémi Törvényszék bírálja el.

A végleges határozatot a bíróság az ügyfél kérelmére – az ügy érdemi elbírálására lényegesen ki nem ható eljárási szabályszegés kivételével – jogsértés megállapítása esetén, ha a jogi feltételek

fennállnak, megváltoztatja, illetve megsemmisíti vagy hatályon kívül helyezi, és ha szükséges, a Fejér Megyei Kormányhivatal Népegészségügyi Főosztályát új eljárás lefolytatására utasítja. Jogsértés hiányában a bíróság a keresetet elutasítja. A keresetlevél benyújtásának a döntés hatályosulására halasztó hatálya nincs, az ügyfél azonban a keresetlevélben azonnali jogvédelem keretében kérheti a halasztó hatály elrendelését.

Az azonnali jogvédelem iránti kérelemben részletesen meg kell jelölni azokat az indokokat, amelyek az azonnali jogvédelem szükségességét megalapozzák, és az ezek igazolására szolgáló okiratokat csatolni kell. A kérelmet megalapozó tényeket valószínűsíteni kell.

A bíróság a közigazgatási pert tárgyaláson kívül bírálja el, a felek bármelyikének kérelmére azonban tárgyalást tart. Tárgyalás tartását az ügyfél a keresetlevélben kérheti. Ennek elmulasztása miatt igazolási kérelemnek nincs helye. A peres eljárás illetékköteles, melyet a bíróság döntése szerint kell megfizetni.

INDOKOLÁS

A Fejér Megyei Kormányhivatal Népegészségügyi Főosztálya 2021. szeptember 1-jén hivatalból eljárást indított az O.Z.O.R.A. Fesztivál 2018 Kft. (1103 Budapest, Múzeum krt. 17. I/14.) által üzemeltetett OZORA Fesztivál tó természetes fürdőhely fürdővíz profiljának felülvizsgálata és frissítése céljából.

A természetes fürdővizek minőségi követelményeiről, valamint a természetes fürdőhelyek kijelöléséről és üzemeltetéséről 78/2008. (IV. 3.) Korm. rendelet 6. § (1) bekezdésében foglaltak alapján, a kormányhivatal - hivatalból indított eljárásban - minden fürdővíz profilját megállapítja az 5. mellékletben foglalt előírásoknak megfelelően. Egy fürdővízprofil vonatkozhat egy vagy több összefüggő fürdővízre.

A természetes fürdővizek minőségi követelményeiről, valamint a természetes fürdőhelyek kijelöléséről és üzemeltetéséről 78/2008. (IV. 3.) Korm. rendelet 5. számú melléklet

2. pontjában foglaltak szerint: "Ha a fürdővíz osztályozása „jó”, „tűrhető” vagy „kifogásolt”, a fürdővíz profilját rendszeresen felül kell vizsgálni, és ki kell értékelni, hogy az 1. pontban felsorolt szempontok közül megváltozott-e valamelyik. Szükség esetén ezt frissíteni kell. A felülvizsgálat tárgyát és gyakoriságát a szennyezés természete és súlyossága alapján kell meghatározni. Ezek tartalmának és gyakoriságának legalább az alábbi táblázatban meghatározottaknak kell megfelelnie.

A fürdővizek osztályozása:	„Jó”	„Tűrhető”	„Kifogásolt”
Felül vizsgálatokat kell tartani:	4 évente	3 évente	2 évente

A felülvizsgálandó szempontok (az 1. pont és alpontjai)	a)-f)	a)-f)	a)-f)
---	-------	-------	-------

Abban az esetben, ha a fürdővizet előzetesen a „kiváló” osztályba sorolták, a fürdővíz profilját csak akkor kell felülvizsgálni, és ha szükséges, frissíteni, ha az osztályozás „jó”, „túrhető” vagy „kifogásolt” minősítésre változik. A felülvizsgálnak le kell fednie az 1. pontban említett összes szempontot.

Az eljárás során megállapítottam, hogy az OZORA Fesztivál tó természetes fürdőhely fürdővízprofilja ezidáig nem került megállapításra, ezért fenti joghelyek alapján a fürdővízprofil megállapításáról a jelen határozatban foglaltak szerint döntöttem.

A fürdővíz 2020. évi osztályba sorolása a 2016-2019. évek fürdővíz vizsgálati eredményei alapján történt.

Az általános közigazgatási rendtartásról szóló 2016. évi CL. törvény (a továbbiakban: Ákr.) 55. § (1) bekezdése szerint: „Törvény vagy a szakhatóságok kijelöléséről szóló kormányrendelet közérdeken alapuló kényszerítő indok alapján az ügyben érdemi döntésre jogosult hatóság számára előírhatja, hogy az ott meghatározott szakkérdésben és határidőben más hatóság (a továbbiakban: szakhatóság) kötelező állásfoglalását kell beszereznie.”

Hatóságom az egyes közérdeken alapuló kényszerítő indok alapján eljáró szakhatóságok kijelöléséről szóló 531/2017. (XII. 29.) Korm. rendelet 1. melléklet 13. táblázat „Népegészségügyi ügyek” 10. pontjában meghatározottak („Fürdővízprofil megállapítására irányuló eljárás keretében, a természetes vizek minőségének védelme érdekében a vizek állapota, valamint a lehetséges szennyezések megállapítása szakkérdés elbírálásának esetén az elsőfokon eljáró szakhatóság a Területi vízvédelmi hatóság.); valamint a vízügyi igazgatási és a vízügyi, valamint a vízvédelmi hatósági feladatokat ellátó szervek kijelöléséről szóló 223/2014. (IX. 4.) Korm. rendelet 10. § (1) 4. („az illetékességgel rendelkező Területi vízvédelmi hatóság - első fokon - a Fejér Megyei Katasztrófavédelmi Igazgatóság.”) alapján szakhatósági állásfoglalás megadásának vonatkozásában megkereste a Fejér Megyei Katasztrófavédelmi Igazgatóság Hatósági Osztályát (8000 Székesfehérvár, Szt. Flórián krt. 2. sz.), mint első fokon eljáró Területi vízvédelmi hatóságot.

A Fejér Megyei Katasztrófavédelmi Igazgatóság Hatósági Osztály a rendelkező részben 35700/6997-2/2021. ált. iktatószámú szakhatósági állásfoglalását az alábbiakkal indokolta:

„A Fejér Megyei Kormányhivatal Népegészségügyi Főosztálya a hivatkozott számú végzésében fürdővízprofil felülvizsgálatára irányuló eljárásban szakhatósági állásfoglalást kért a Fejér Megyei Katasztrófavédelmi Igazgatóságtól a tárgyi strandra vonatkozóan.

A természetes fürdővizek minőségi követelményeiről, valamint a természetes fürdőhelyek kijelöléséről és üzemeltetéséről szóló 78/2008. (IV. 3.) Korm. rendelet 6. § (2) bekezdése úgy rendelkezik, hogy a fürdővízprofilokat az 5. mellékletben előírtaknak megfelelően rendszeresen felül kell vizsgálni és frissíteni kell.

Az egyes közérdeken alapuló kényszerítő indok alapján eljáró szakhatóságok kijelöléséről szóló 531/2017. (XII. 29.) Korm. rendelet 1. melléklet 13. táblázat 10. pont alapján a fürdővízprofil megállapítására, felülvizsgálatára és frissítésére irányuló, valamint a vízminőség romlása esetén lefolytatott eljárásban vízvédelmi szakhatósági hatáskörben vizsgálendő szakkérdés a természetes vizek minőségének védelme érdekében a vizek állapota, valamint a lehetséges szennyezések megállapításának kérdése.

A rendelkezésemre álló adatok, az eljáró hatóság által készített helyszíni szemléről készült jegyzőkönyv alapján megállapítható, hogy jelentős szennyező a strand közelében nem ismert. A Névtelen árkon keresztül a környező mezőgazdasági művelés alá vont területekről összegyűlő csapadékvíz kerül levezetésre. A strand vízminőségére szennyező forrás nem gyakorol kedvezőtlen hatást. Jelen szakhatósági eljárásban kibocsátási határértékek megállapítása nem indokolt.

A felülvizsgált fürdővízprofil megállapítása ellen vízgazdálkodási és vízvédelmi szempontból nem emeltem kifogást, szakhatósági hozzájárulásomat – az általános közigazgatási rendtartásról szóló 2016. évi CL. törvény (a továbbiakban: Ákr.) 55. § (1) és (2) bekezdése alapján – megadtam.

A szakhatóság döntése az Ákr. 55. § (4) bekezdése szerint az eljárást befejező döntés elleni jogorvoslat keretében támadható meg.

A Fejér Megyei Katasztrófavédelmi Igazgatóság, mint vízügyi és vízvédelmi hatóság hatáskörét a vízügyi igazgatási és a vízügyi, valamint a vízvédelmi hatósági feladatokat ellátó szervek kijelöléséről szóló 223/2014. (IX.4.) Korm. rendelet (továbbiakban: Korm. r.) 10. § (1) bekezdés 4. pontja, a vízgazdálkodásról szóló 1995. évi LVII. törvény 28/A. § (2) bekezdése és a vízgazdálkodási hatósági jogkör gyakorlásáról szóló 72/1996. (V. 22.) Korm. rendelet 1. § (1) bekezdése, illetékességét a Korm.r. 10. § (2) bekezdése és a 2. melléklet 4. pontja állapítja meg.”

Az eljárásban 2021. szeptember 24-én helyszíni szemlét tartottunk, a helyszíni szemle tapasztalatait a fürdővízprofil frissítésénél figyelembe vettük.

Az eljárásban a természetes fürdővizek minőségi követelményeiről, valamint a természetes fürdőhelyek kijelöléséről és üzemeltetéséről 78/2008. (IV. 3.) Korm. rendelet 6. §. (4) bekezdése alapján Mezőszilasi Közös Önkormányzati Hivatal Jegyzője szakértőként felkérésre került, aki a szemle során az alábbi megállapításokat tette:

„A természetes fürdőhely és a fesztivál helyszín környezetében jelentős ipari és mezőgazdasági létesítmény nem található. Mezőgazdasági művelés alatt álló területek veszik körbe. A terület közigazgatásilag Igar-Vámszőlőhegy településrészhez tartozik, a

település csatorna hálózattal nem rendelkezik. Az Önkormányzat a nem közművel összegyűjtött szennyvíz elszállítására a Lackó-motor Bt-vel van szerződésben.”

Döntésemet a hivatkozott jogszabályhelyek alapján hoztam és a rendelkező részben foglaltak szerint állapítottam meg az OZORA Fesztivál tó fürdővíz profilját, valamint a következő felülvizsgálat esedékességének időpontját.

Jogorvoslati lehetőséget az Ákr. 112. § és 114. § (1) bekezdése alapján biztosítottam.

Hatóságom hatáskörét a természetes fürdővizek minőségi követelményeiről, valamint a természetes fürdőhelyek kijelöléséről és üzemeltetéséről szóló 78/2008. (IV. 3.) Korm. rendelet 6. §-a, 5. számú melléklete, a fővárosi és megyei kormányhivatal, valamint a járási (fővárosi kerületi) hivatal népegészségügyi feladatai ellátásáról, továbbá az egészségügyi államigazgatási szerv kijelöléséről szóló 385/2016. (XII. 2.) Korm. rendelet 2. § (1) bekezdése állapítja meg.

Illetékességünket a fővárosi és megyei kormányhivatalokról, valamint a járási (fővárosi kerületi) hivatalokról szóló 86/2019. (IV. 23.) Korm. rendelet 2. § (1) bekezdése határozza meg.

A kiadmányozási jog gyakorlása a Fejér Megyei Kormányhivatal vezetőjének a kiadmányozásról szóló 8/2021. (VI. 30.) utasítása alapján történt.

Székesfehérvár, 2021.október 29.



Dr. Simon László
kormány megbízott
névében és megbízásából

Dr. Mohai Zsuzsanna
közegészségügyi osztályvezető

Értesülnek:

1. O.Z.O.R.A. Fesztivál 2018 Kft. 1103 Budapest, Múzeum krt. 17. I/14. (elektronikusan)
2. Fejér Megyei Katasztrófavédelmi Igazgatóság 8000 Székesfehérvár, Szt. Flórián krt. 2. sz. (elektronikusan)
3. Mezőszilasi Közös Önkormányzati Hivatal Jegyzője, 7017 Mezőszilas, Fő út 111. (elektronikusan)
4. Irrattár

1. számú melléklet**OZORA Fesztivál tó fürdővíz profilja**

Ez az anyag a 78/2008. (IV. 3.) Kormányrendelet 6. § és 5. melléklet, valamint a 2006/7/EK Irányelv 6. cikkének és III. melléklet előírásainak megfelelően készült fürdővízprofil.

1. A fürdővíz neve: OZORA Fesztivál tó

Címe: Igar-Dádpusztá 235. hrsz..

Üzemeltető: O.Z.O.R.A. Fesztivál 2018 Kft. 1103 Budapest, Múzeum krt. 17. I/14.

2. A fürdővíz rövid neve: OZORA Fesztivál tó**3. A fürdővíz azonosító jele:****4. A monitoring pont elhelyezkedése:**

GPS X1 koordináta: 46.776021

GPS Y1 koordináta: 18.431535

5. Az illetékes hatóság megnevezése, elérhetősége:

Fürdővíz felügyeletében illetékes: Fejér Megyei Kormányhivatal Népegészségügyi Főosztály

Postacím: 8000 Székesfehérvár Pf.: 56.

Levelezési cím: 8000 Székesfehérvár, Mátyás király krt. 13.

Központi telefonszám: 06-22/511-720

Email cím: titkarsag.nepegeszsegugy@fejer.gov.hu

Környezetvédelmi hatóság: Közép-dunántúli Környezetvédelmi Természetvédelmi

Felügyelőség

Postacím: 8002 Székesfehérvár Pf.: 137

Levelezési cím: 8000 Székesfehérvár, Hosszúsétatér 1.

Központi telefonszám: 06-22/514-300, Fax: 22/313-564

Email cím: kozepdunantuli@zoldhatosag.hu

Első fokú vízvédelmi hatóság: Fejér Megyei Katasztrófavédelmi Igazgatóság Hatósági Osztály

Postacím: 8050 Székesfehérvár, Pf.: 947

Levelezési cím: 8000 Székesfehérvár, Szt. Flórián krt. 2.

Központi telefonszám: 06-22/512-150

Email cím: fejer.vizugy@katved.gov.hu

6. A fürdővíz aktuális osztályozása: besorolás alatt**7. A fürdővízprofil soron következő felülvizsgálata: minősítéstől függően**

8000 Székesfehérvár, Szent István tér 9., Tel.: 22/526-900, Fax: 22/526-905, e-mail: hivatal@fejer.gov.hu

Fejér Megyei Kormányhivatal Népegészségügyi Főosztály

Ügyintézés helye: 8000 Székesfehérvár, Mátyás király krt. 13. Telefon: 22-511-720 vagy 22-314-090

E-mail: titkarsag.nepegeszsegugy@fejer.gov.hu Hivatali Kapu: FMKHNEPEG 53655342

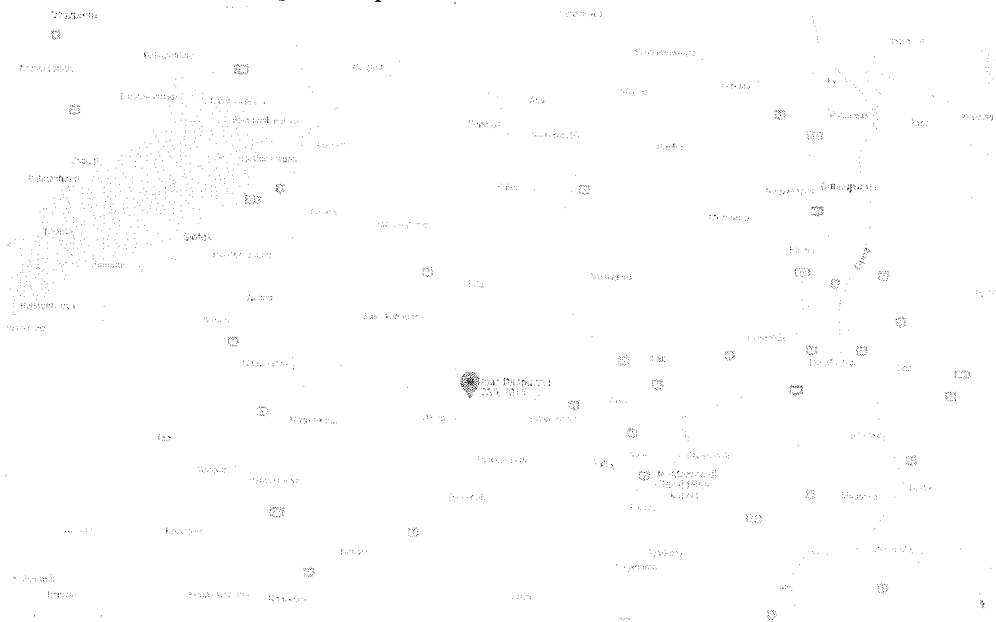
Ügyfélfogadás: Hétfő: 10:00-12:00 és 12:30-15:00 Szerda: 8:00-12:00 és 12:30-15:00 Péntek: 8:00-12:00

8. A felülvizsgálat indoka: A természetes fürdővizek minőségi követelményeiről, valamint a természetes fürdőhelyek kijelöléséről és üzemeltetéséről szóló 78/2008. (IV. 3.) Korm. rendelet 6. § (1) bekezdése alapján szükséges a fürdővíz profil megállapítása a rendelet 5. számú mellékletének alapján.

9. Tagállam: Magyarország

10. Megye: Fejér megye

11. Település megnevezése: Igar-Dádpusztá



12. A víz földrajzi neve: OZORA Fesztivál tó



8000 Székesfehérvár, Szent István tér 9., Tel.: 22/526-900, Fax: 22/526-905, e-mail: hivatal@fejer.gov.hu

Fejér Megyei Kormányhivatal Népegészségügyi Főosztály

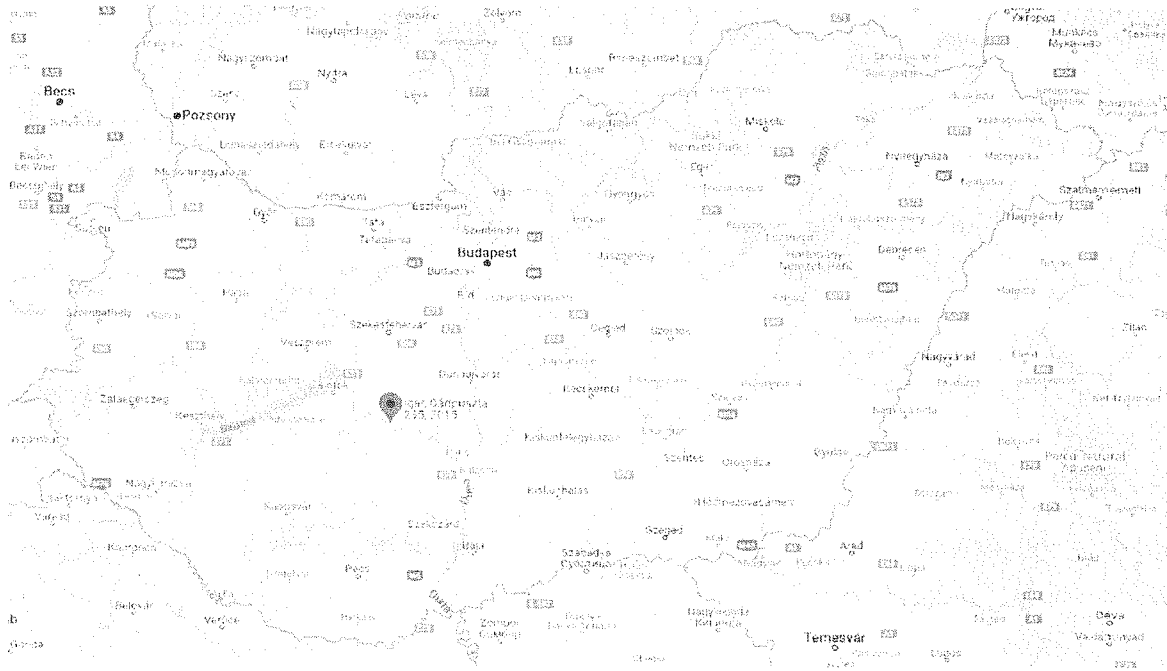
Ügyintézés helye: 8000 Székesfehérvár, Mátvás király krt. 13. Telefon: 22-511-720 vagy 22-314-090

E-mail: titkarsag.nepegeszsegugy@fejer.gov.hu Hivatali Kapu: FMKHNEPEG 53655342

Ügyfelfogadás: Hétfő: 10:00-12:00 és 12:30-15:00 Szerda: 8:00-12:00 és 12:30-15:00 Péntek: 8:00-12:00

13. Országon belüli elhelyezkedés:

Az OZORA FESZTIVÁL tó Fejér megye déli részén Igar-Dádpusztán az OZORA Fesztivál helyszínén található



14. A fürdővíz térképe:



8000 Székesfehérvár, Szent István tér 9., Tel.: 22/526-900, Fax: 22/526-905, e-mail: hivatal@fejer.gov.hu

Fejér Megyei Kormányhivatal Népegészségügyi Főosztály

Ügyintézés helye: 8000 Székesfehérvár, Mátyás király krt. 13. Telefon: 22-511-720 vagy 22-314-090

E-mail: titkarsag.nepegeszsegugy@fejer.gov.hu Hivatali Kapu: FMKHNEPEG 53655342

Ügyfélfogadás: Hétfő: 10:00-12:00 és 12:30-15:00 Szerda: 8:00-12:00 és 12:30-15:00 Péntek: 8:00-12:00

15. A fürdővíz, továbbá az érintett fürdővíz vízgyűjtő területére eső, esetleges szennyezés forrását képező egyéb felszíni vizek fizikai, földrajzi és hidrológiai jellemzői:

Az OZORA Fesztivál tó a Duna részvízgyűjtő terület 1-11 Sió vízgyűjtő alegységen fekszik. A Sió tervezési alegység az országon belül a Közép-Dunántúlon a Balaton és a Duna között helyezkedik el, területe a Mezőföld nagy részét lefedi.

Az alegységen befogadók szerint megkülönböztethetünk a Sió-csatornába, illetve közvetlenül a Dunába beömlő vízfolyásokat. A Sió-csatornának, és ezen belül is annak felső szakaszának vízjárását a Balatoni árapasztó vízeresztések nagyban befolyásolják. A csatorna jobb partja felől érkező, legnagyobb vízhozammal rendelkező vízfolyás a Kapos, illetve jelentős a Völgységi-patak, balról pedig a Nádor-csatorna. A Duna folyam közvetlen befogadója a Dunakömlődi-csatornának és mellékvízfolyásainak, a Nagykarácsonyi-vízfolyásnak, a Nagyvenyim-baracsi-érnek, valamint a Sió-csatornának is.

A térség legmeghatározóbb területhasználata a szántó, ezt az erdőterületek aránya követi. Előzőektől kisebb mértékben ugyan, de említést érdemelnek a rét, legelőhasználatú és a szőlős – gyümölcsös területek.

16. Azon szennyezési okok, szennyezési források meghatározása és értékelése, amelyek a fürdővizekre hatással lehetnek és károsíthatják a fürdőzők egészségét:

A Névtelen árkon keresztül a környező mezőgazdasági művelés alá vont területekről összegyűlő csapadékvíz kerül levezetésre. A tóhoz a környék vadállatai, valamint a területen legeltetett juhok inni járnak.

Szennyvíz elhelyezés

A Fesztivál helyszínen a szennyvíz elhelyezés egyedi zárt tározókba történik. A szippantott szennyvíz befogadása a Mezőszilasi szennyvíztelepen történik.

A terület közigazgatásilag Igar-Vámszőlőhegy településrészhez tartozik, a település csatornahálózattal nem rendelkezik. Az Önkormányzat a nem közművel összegyűjtött szennyvíz elszállítására szerződést kötött.

Ipar

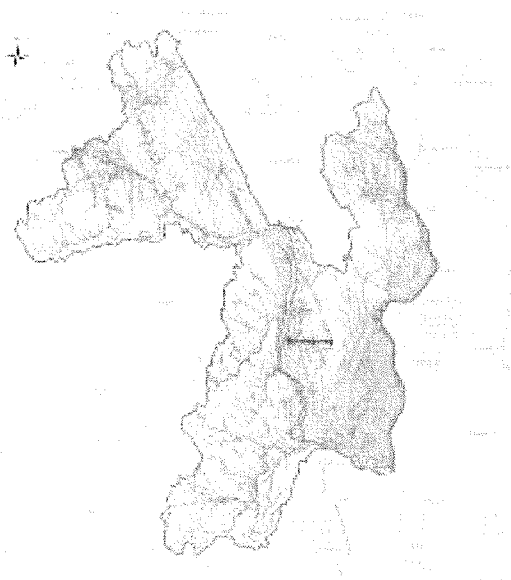
A vizsgált területen nincs számottevő ipari létesítmény. Az itt működő gazdasági társaságokra, kisüzemekre egyaránt jellemző, hogy képződő szennyvizüket közcsatornába vezetik.

Hulladékkezelés

A fesztiválokra keletkező hulladék - válogatás után – közszolgáltatóval, konténerrendelés útján elszállításra kerül.

Az OZORA Fesztivál tó környezetében nyilvántartott kommunális hulladéklerakó telep nem található.

A környéken ipari vagy veszélyes hulladéklerakó nem üzemel.

17. Vízyűjtő terület térkép:

18. Átlagos éves csapadék-mennyiség: 550-650 mm

19. A legcsapadékosabb hónap megnevezése: május

20. A legszárazabb hónap megnevezése: március

21. A vízyűjtő-kerület azonosítója: HU-1000

22. A vízyűjtő-kerület neve: Danube

23. Részvízyűjtő-kerület azonosítója: HUAEP180

24. Részvízyűjtő-kerület neve: Duna

A fürdőhely jellemzése

Az OZORA Fesztivál tó Fejér megye déli részén Igar-Dádpusztán a OZORA Fesztivál helyszínén található záportározó egy részén került kijelölésre. 2021. évtől ezen terület ad otthont a DAAD Fesztiválnak is.

25. A fürdőhely hossza: 100 m hosszú 50 m széles

GPS X1 koordináta: 46.775226 GPS Y1 koordináta: 18.432185

GPS X2 koordináta: 46.776240 GPS Y2 koordináta: 18.431596

GPS X1 koordináta: 46.775992 GPS Y1 koordináta: 18.430467

GPS X1 koordináta: 46.775060 GPS Y1 koordináta: 18.431204

8000 Székesfehérvár, Szent István tér 9., Tel.: 22/526-900, Fax: 22/526-905, e-mail: hivatal@fejer.gov.hu

Fejér Megyei Kormányhivatal Népegészségügyi Főosztály

Ügyintézés helye: 8000 Székesfehérvár, Mátyás király krt. 13. Telefon: 22-511-720 vagy 22-314-090

E-mail: titkarsag.nepegeszsegugy@fejer.gov.hu Hivatali Kapu: FMKHNEPEG 536555342

Ügyfélfogadás: Hétfő: 10:00-12:00 és 12:30-15:00 Szerda: 8:00-12:00 és 12:30-15:00 Péntek: 8:00-12:00

26. Pihenőterület jellege: a fesztiválhelyszín elkerített, homokos, elkerített, jellemzően napos

27. A fürdőhely: nem közművesített

28. Vendéglátó és kereskedelmi egységek: A természetes fürdőhelyen nincsen közvetlenül kereskedelmi és vendéglátóhely. Az egész fesztiválterületen számos vendéglátóhely áll a fesztiválózóknak rendelkezésére.

29. A parton található szabadtéri élményelemek: Közvetlenül a parton nem található élményelem, a fesztivál területén számos szórakozási, szabadidős lehetőség áll rendelkezésre.

30. Vízi élményelemek: nincsenek

31. A fürdőhely: nem akadálymentesített.

32. A víz megközelítése: nem mesterségesen kialakított, lefutós rész van

33. A parti sáv jellemzése: természetes

34. Parti sáv növényzetének jellemzése: fű, sás

35. Parkolási lehetőség: a strand közelében nem biztosított, a fesztivál területén több helyütt lehetséges a parkolás

A fürdővíz adatai:

36. A monitoring pont GPS koordinátái:

GPS X1 koordináta: 46.776021

GPS Y1 koordináta: 18.431535

37. A felszíni víz használati jellege: rekreáció

38. A fürdőzők napi átlagos száma a szezonban: kb. 500 fő

39. A fürdőzők napi maximális száma a szezonban: kb. 1000 fő.

Hidrogeológiai jellemzők:

40. A víz átlaghőmérséklete a szezonban: 22 °C.

41. Átlagos vízmélység: 1,7 m

42. Maximum vízmélység: 2,6 m

8000 Székesfehérvár, Szent István tér 9., Tel.: 22/526-900, Fax: 22/526-905, e-mail: hivatal@fejer.gov.hu

Fejér Megyei Kormányhivatal Népegészségügyi Főosztály

Ügyintézés helye: 8000 Székesfehérvár, Mátyás király krt. 13. Telefon: 22-511-720 vagy 22-314-090

E-mail: titkarsag.nepegeszsegugy@fejer.gov.hu Hivatali Kapu: FMKHNEPEG 536555342

Ügyfélfogadás: Hétfő: 10:00-12:00 és 12:30-15:00 Szerda: 8:00-12:00 és 12:30-15:00 Péntek: 8:00-12:00

-
43. **A víztestben:** erős vízáramlás nem jellemző.
44. **Víztest azonosítója:** -
45. **Víztest neve:** OZORA Fesztivál tó, záportározó
46. **A víztest tipológiai leírása:** ovális
47. **A strand vízmélység profilja:** elején lankás majd hirtelen mélyülő
48. **Mederanyag jellemzése:** homok
49. **Meder becsült minimális üledékvastagsága:** 3 cm
50. **Meder becsült maximális üledékvastagsága.** 10 cm
51. **Befolyó vízfolyások:** Névtelen árok, a helyiek „Dádi pataknak” hívják
52. **Megcsapoló vízfolyások nevei (felsorolás):** Névtelen árok
53. **Uralkodó szélirány:** észak-nyugati
54. **A fürdőzési szezonban nem jellemzőek a területen a heves szélviharok.**
55. **A fürdőzési szezonban nem jellemzőek a területen a heves esőzések.**
56. **A fürdőzési szezonban jellemző a területen az erős napsugárzás.**
57. **Kommunális infrastruktúra:**
4 db hidegvizes szabadtéri zuhanyzó, 16 db nem vízöblítéses illemhely, ideiglenes öltözők, 3 db kézmosó áll rendelkezésre a fürdőhelyhez kapcsolódóan. A keletkező szennyvizet zárt tározóba gyűjtik. Vízellátás egyedi kútról biztosított.
58. **Csapadékvíz bevezetés van.** A Névtelen árkon keresztül a környező mezőgazdasági művelés alá vont területekről összegyűlő csapadékvizek kerülnek bevezetésre.
59. **Cianobaktérium burjánzás kockázata fennáll.**
60. **Mikrofiton és vagy fitoplankton burjánzásának kockázata: fennáll**
61. **Nagyobb méretű halpusztulás kockázata: nincs**
-

62. Rövid távú szennyezés kockázata (RTSZ): fennáll

63. Lehetséges rövid távú szennyező források: fürdőzők, csapadékvíz,

64. Elsősegélynyújtó hely: jelölt, felszerelt

65. Állatokat a strand területére bevinni tilos.

66. A strand fényképe:



Az eredeti papíralapú dokumentummal egyező!

**Ezen lap nem része az eredeti iratnak, kizárólag a jogszabályi megfeleléshez szükséges
záradékolás megjelenítését szolgálja.**

Az elektronikus hiteles másolatot készítette: Kékesi Csilla

